

























		KOMUNALNI VODI	
		OBSTOJEČI	
KANALI ZACIJA	mešana		
	mestna		
	lokalnagovratilacka		
	lokalnadosna		
VIDEOVD			
PTT	nadzemni		
	podzemni		
ELEKTRIKA	javna razsvetljava		
	riska napetost		
	visoka napetost		
	v cevi		

- | | |
|---|------------------------------|
|  | BETONSKO KORITO |
|  | PRESTAVLJEN PTT |
|  | PROJEKTIRANI VODOVOD |
|  | PROJEKTIRANI DOTOČNI VODOVOD |
|  | METEORNA KANALIZACIJA |
|  | KABELSKA KANALIZACIJA ZA NN |
|  | NOVI OBJEKTI |
|  | OBMOČJE GRADBIŠČA |
|  | ŽIČNA OGRAJA |
|  | BRIZGAN CEMENTNI BETON |
|  | VRTINA |
|  | PILOTNA STENA |
|  | KAMNITA ZLOŽBA |
|  | SIDRA |

		Občina Ajdovščina ceste 5. maja 6a, 5270 Ajdovščina	
 DETALJ INFRASTRUKTURA		Detalji Infrastruktura d.o.o. Na prodaj 13 5271 Vipava Slovenija T 05 36 550 12 F 05 36 550 14 E info@detalji.eu www.detalji.eu	
ime in priimek - naziv		id. št. IZS	
Vodja projekta:	Mitja Lavrenčič dipl. inž. grad	G - 1642	Vrsta in št. načrta: 0/2 - VODILNI NAČRT / NAČRT GRADBENIŠTVA št. 18/51-1
Pooblaščen inženir:	Mitja Lavrenčič dipl. inž. grad	G - 1642	Načrt/vsečina lista
Izdajatelj:	Mitja Lavrenčič dipl. inž. grad		GRADBENA SITUACIJA
Sodelavec:			
Vrsta projekta:	št. projekta:	datum:	merilo:
PZI	18/51-1	april 2020	1:250
			številka lista:
			4